










## Ruta de los Tres Palotes

horario	1h 50'		 2	severidad del medio natural
desnivel de subida	263 m		 2	orientacion en el itinerario
desnivel de bajada	263 m		 3	dificultad en el desplazamiento
distancia horizontal	5,0 Km		 2	cantidad de esfuerzo necesario
tipo de recorrido	<b>Circular</b>			

Condiciones de todo el año, tiempos estimados según criterio MIDE, sin paradas.  
Calculado sobre datos de 2024.